

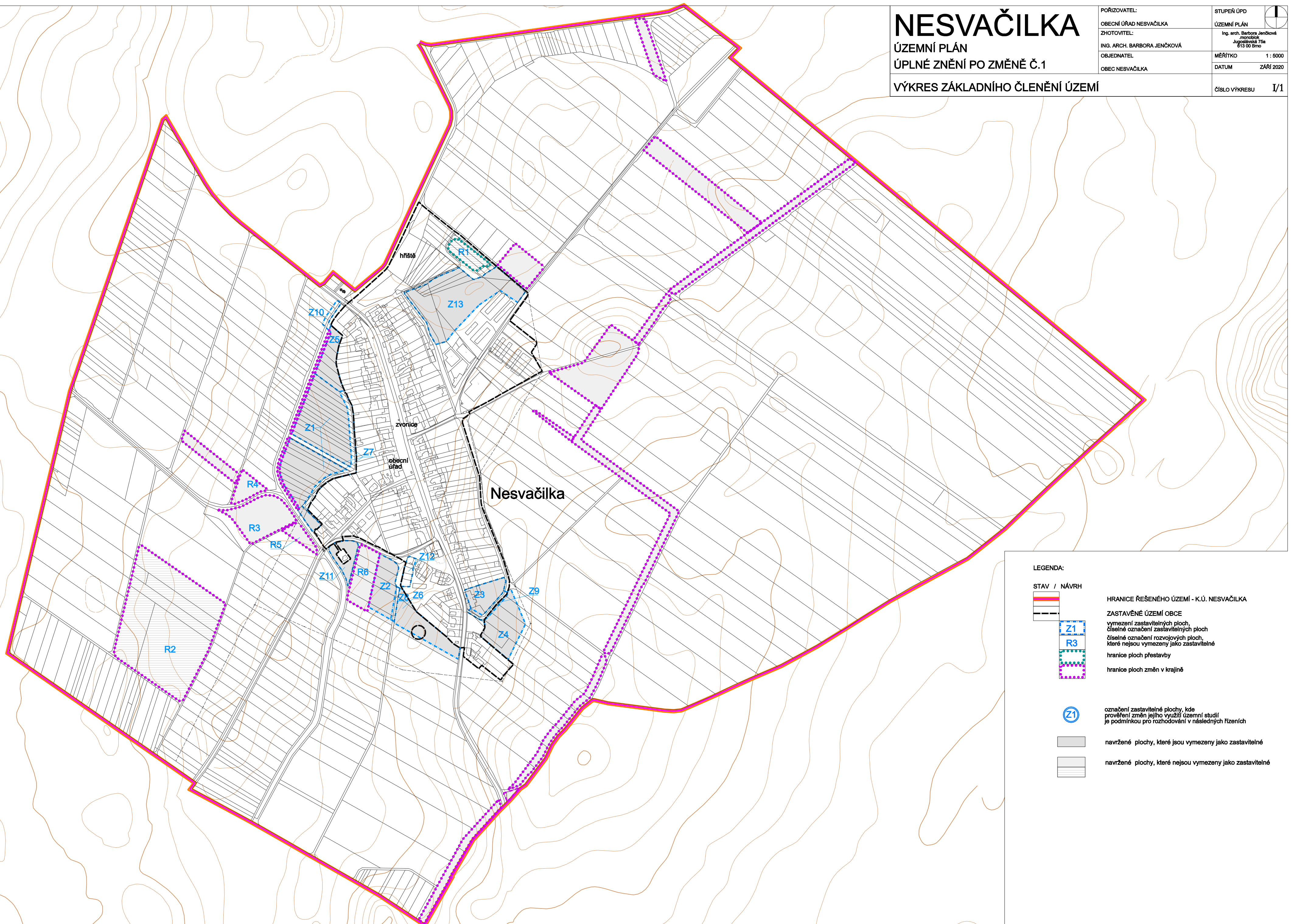
NESVAČILKA

ÚZEMNÍ PLÁN
ÚPLNÉ ZNĚNÍ PO ZMĚNĚ Č.1






POŘIZOVATEL: OBECNÍ ÚŘAD NESVAČILKA	STUPEŇ ÚPD ÚZEMNÍ PLÁN
ZHOTOVITEL: ING. ARCH. BARBORA JENČKOVÁ	Ing. arch. Barbora Jenčková monolitik Jugoslávská 75a 613 00 Brno
OBJEDNATEL: OBEC NESVAČILKA	MĚŘÍTKO 1 : 5000
	DATUM ZÁŘÍ 2020

VÝKRES ZÁKLADNÍHO ČLENĚNÍ ÚZEMÍ

ČÍSLO VÝKRESU
I/1



LEGENDA:

	HRANICE ŘEŠENÉHO ÚZEMÍ - K.Ú. NESVAČILKA
	ZASTAVĚNÉ ÚZEMÍ OBCE
	hranice ploch přestavby
	navržené plochy, které jsou vymezeny jako zastavitelné
	navržené plochy, které nejsou vymezeny jako zastavitelné