



MINISTERSTVO  
PRO MÍSTNÍ  
ROZVOJ ČR

OBCEPRO  
PROGRAM ROZVOJE OBCE

# Program rozvoje obce

## Nesvačilka

### na období 2020-2025



Listopad 2019



## OBSAH

ÚVOD.....	4
<b>A. ANALYTICKÁ ČÁST.....</b>	<b>5</b>
<b>A.1 Charakteristika obce.....</b>	<b>5</b>
1. Území.....	5
Poloha obce.....	5
Historické souvislosti .....	6
2. Obyvatelstvo.....	7
Demografická situace .....	7
Věkové složení obyvatel .....	9
Vzdělanostní struktura .....	10
Sociální situace v obci .....	11
Spolková, osvětová a informační činnost .....	11
3. Hospodářství .....	12
Ekonomická situace.....	12
Trh práce .....	16
4. Infrastruktura .....	17
Technická infrastruktura.....	17
Dopravní infrastruktura .....	18
Dopravní obslužnost .....	19
5. Vybavenost.....	20
Bydlení .....	20
Školství a vzdělávání .....	20
Zdravotnictví .....	21
Sociální péče .....	22
Kultura .....	24
Sport a volnočasové aktivity .....	24
6. Životní prostředí.....	25
Stav životního prostředí .....	25
Ochrana životního prostředí.....	26



7. Správa obce .....	27
Obecní úřad a kompetence obce .....	27
Hospodaření a majetek obce .....	28
Bezpečnost.....	30
Vnější vztahy a vazby obce .....	31
<b>A.2 Východiska pro návrhovou část .....</b>	<b>32</b>
1. SWOT analýza.....	32
2. Vyhodnocení dotazníkového šetření .....	33
3. Shrnutí podkladů pro návrhovou část.....	33
<b>B. NÁVRHOVÁ ČÁST.....</b>	<b>35</b>
<b>B.1 Strategická vize.....</b>	<b>35</b>
<b>B.2 Programové cíle .....</b>	<b>35</b>
<b>B.3 Opatření a aktivity .....</b>	<b>36</b>
<b>B.4 Podpora realizace programu.....</b>	<b>41</b>
<b>C. PŘÍLOHY.....</b>	<b>43</b>



## ÚVOD

Základním plánovacím dokumentem obce, zakotveným v zákoně č. 128/2000 Sb., o obcích, je program rozvoje obce. Jde o hlavní nástroj řízení rozvoje obce. Smyslem tvorby bylo na základě popsání situace v obci, názoru občanů a diskuse pracovní skupiny formulovat představy o budoucnosti obce včetně navržení aktivit, které pomůžou tyto představy dosáhnout. Tento dokument byl vytvářen v druhé polovině roku 2019 na období let 2020–2025. Hlavním řešitelem za obec byl starosta Vít Lízal a další členové realizačního týmu z řad zastupitelů obce, jmenovitě: místostarosta Martin Barták, Václav Hrdlička, Lenka Husáková, Iva Husáková, Josef Kulíšek, Radek Lízal, Jakub Mejtský a Petr Životský.

Do procesu tvorby PRO byla také zapojena veřejnost, která se formou dotazníkového šetření podílela na formování výsledné podoby tohoto dokumentu. Dále měli občané Nesvačilký příležitost dokument připomínkovat v průběhu tvorby, pracovní verze byla zveřejněna k připomínkování na úřední desce a na stránkách obce v době od 22. 1. do 28. 2. 2020 a bylo uskutečněno veřejné projednání strategie na zasedání zastupitelstva.

Na analyticko-metodickém vedení se podíleli pracovníci MAS Slavkovské bojiště, z.s.:

Vladislava Vaněčková

Dokument Program rozvoje obce Nesvačilka na období let 2020–2025 byl zpracován díky projektu „**Elektronická metodická podpora tvorby rozvojových dokumentů obcí**“ (CZ.1.04/4.1.00/62.00008), jehož nositelem bylo Ministerstvo pro místní rozvoj ČR.

**Program rozvoje obce byl schválen zastupitelstvem obce dne 26. 2. 2020, usnesením č. 2/9/2020.**



## A. ANALYTICKÁ ČÁST

### A.1 CHARAKTERISTIKA OBCE

#### 1. Území

##### Poloha obce

Obec Nesvačilka se rozkládá zhruba 20 km jihovýchodně od centra krajského města Brna a 14 km východně od Židlochovic v nepatrném údolí po pravém břehu potoka Nesvačilka v nadmořské výšce 198 m n.m. Obec leží v rovinaté zemědělské oblasti, bez lesů či rybníků. Nejvyšším místem katastru jsou Klínky s 221 m n.m. a u jihozápadního konce obce se pak nachází nejnižší místo prameny Šaratice se 195 m n.m., s léčebným zřídlem této minerální vody.

Obec spadá dle administrativního členění do bývalého okresu Brno-venkov, pod obec s rozšířenou působností Židlochovice a její katastr sousedí s katastry obcí Žatčany (S), Těšany (V-J) a Moutnice (J-Z).

Obec má jedno katastrální území s rozlohou 269,7 ha a hustotou osídlení 121,6 obyvatele na km<sup>2</sup>.



**Obr. 1: Umístění obce na mapě**

Zdroj: maps.google.cz



### Historické souvislosti

První zmínka o obci se datuje do roku 1715, čímž patří mezi nejmladší v regionu. Na počátku svého vzniku byla obec obklopena několika rybníky, které byly na počátku 19. století zrušeny<sup>1</sup>. Její název pochází právě od jednoho ze zrušených rybníků, rybníka Nesvačila, vybudovaného na příkaz krále Ferdinanda I. v letech 1550-1552. K jejímu založení došlo za hraběte Wolfganga Hannibala von Schrattenbach, kardinála a biskupa olomouckého, kdy obec patřila k velkostatku Chrlice.

Nesvačilka byla sloučena v roce 1976 s obcí Těšany pod jeden MNV. V roce 1990 se následně obec znovu osamostatnila<sup>2</sup>.

### Znak obce a vlajka

**Znak obce:** V zeleném štítě nad zlatou vlnkovitou patou stříbrná mariánská lilie.

**Vlajka obce:** List tvoří dva vodorovné pruhy, zelený a vlnkovitý žlutý, v poměru 2:1. V zeleném pruhu bílá mariánská lilie. Poměr šířky k délce listu je 2:3<sup>3</sup>.

Právo užívat obecní symboly bylo Nesvačilce uděleno 25.11.2003.



**Obr. 2: Znak a vlajka Nesvačilky**

Zdroj: Encyklopedie města a obcí ČR, Obec Nesvačilka, 2019

<sup>1</sup> Nesvačilka, 2019, <http://www.region-cezava.cz/nesvacilka>

<sup>2</sup> Obec Nesvačilka, 2019, <https://web.archive.org/web/20140806030915/http://www.zidlochovicko.cz/nesvacilka>

<sup>3</sup> Registr komunálních symbolů, Nesvačilka, 2019; <https://rekos.psp.cz/>



## 2. Obyvatelstvo

### Demografická situace

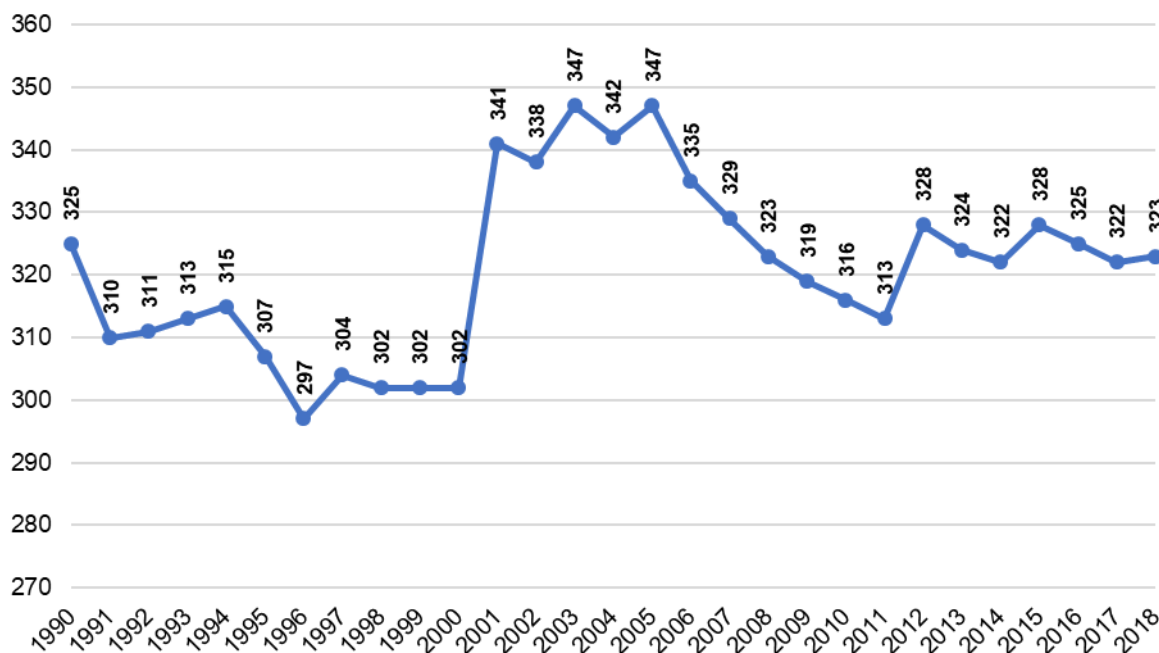
Nesvačilka se podle počtu obyvatel řadí mezi malé obce v rámci území MAS. Velikost obce byla určena na základě srovnání s ostatními členskými obcemi MAS Slavkovské bojiště a jejich následným rozdělením do kategorií podle počtu obyvatel na malé, střední a velké obce (viz Příloha č. 1). V obci žilo k 31. 12. 2018 celkem 323 obyvatel, z toho 161 mužů a 162 žen, průměrný věk obyvatel obce byl 41,4 let. Za posledních dvanáct let došlo nejprve k poklesu obyvatel, který se projevoval až do roku 2011, v roce 2012 a pak následně 2015 dochází díky pozitivnímu migračnímu i přirozenému přírůstku k nárůstu obyvatelstva, v mezidobí je však viditelný mírný úbytek<sup>4</sup>.

Tab. 1: Vývoj pohybu obyvatelstva a jeho počet v letech 2007-2018

	Narození	Zemřelí	Přistě- hovalí	Vystě- hovalí	Přírůstek přirozený	Přírůstek migrační	Přírůstek celkový	Stav 31.12.
2007	3	-	7	16	3	-9	-6	329
2008	4	2	6	14	2	-8	-6	323
2009	1	4	5	6	-3	-1	-4	319
2010	5	9	8	7	-4	1	-3	316
2011	1	3	11	9	-2	2	-	313
2012	4	3	27	13	1	14	15	328
2013	5	4	4	9	1	-5	-4	324
2014	4	-	3	9	4	-6	-2	322
2015	4	4	16	10	-	6	6	328
2016	8	3	7	15	5	-8	-3	325
2017	9	6	2	8	3	-6	-3	322
2018	3	2	7	7	1	-	1	323

Zdroj: Veřejná databáze, ČSÚ 2019, dostupné na [www.czso.cz](http://www.czso.cz)

<sup>4</sup> Veřejná databáze, ČSÚ 2019, dostupné na [www.czso.cz](http://www.czso.cz)



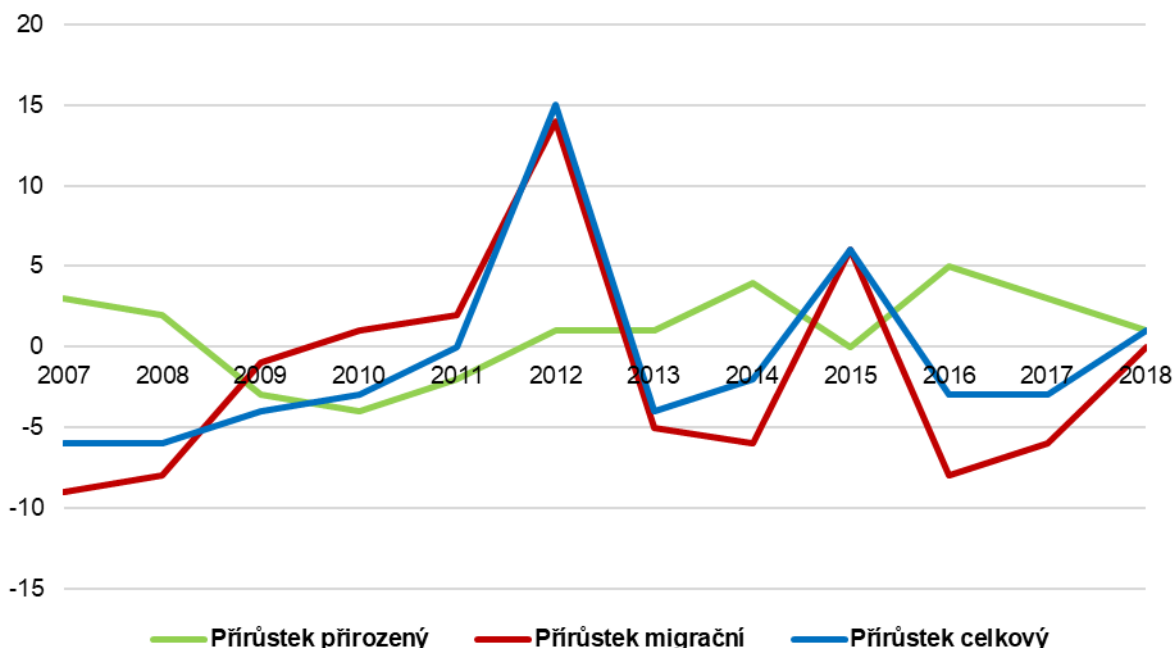
Obr. 3: Vývoj počtu obyvatelstva v letech 1990-2018

Zdroj: Veřejná databáze, ČSÚ 2019, dostupné na [www.czso.cz](http://www.czso.cz)

#### **Vztah jednotlivých druhů přírůstku**

Závislost celkového přírůstku na migračním přírůstku je významným ukazatelem při analýze budoucího vývoje celkového přírůstku v obci. Migrační přírůstek se na rozdíl od přirozeného přírůstku dá kvalifikovaně odhadnout v závislosti na rozvojových plánech obce. Přirozený přírůstek pak doplňuje celkový obrázek o situaci v obci. Vztah mezi těmito ukazateli od roku 2007 je pro větší názornost ještě převedena do grafu. Z něj je patrné, že v průběhu sledovaného období dochází v obci od roku 2011 k mírnému nárůstu přirozeného přírůstku, avšak migrační přírůstek má kromě let 2012 a 2015 negativní tendence, čímž významně ovlivňuje celkový přírůstek, který je právě kromě zmiňovaných let 2012, 2015, negativní. Vypovídá to o tom, že občané mají spíše tendence se z obce vystěhovávat.





**Obr. 4: Vývoj přirozeného, migračního a celkového přírůstku v letech 2007-2018**

Zdroj: Veřejná databáze, ČSÚ 2019, dostupné na [www.czso.cz](http://www.czso.cz)

### **Věkové složení obyvatel**

Věkové poměry v území vyjadřuje index stáří, tedy poměr mezi počtem obyvatel ve věku 65 a více let a počtem obyvatel ve věku 0–14 let, který vypovídá o tom, zdali na daném území dochází ke stárnutí obyvatelstva. V roce 2018 byl v obci index stáří 87,3, tedy osoby ve věku 0-14 let převažují o 2 % nad věkovou kategorií 65 a více let. Počet obyvatel v produktivním věku (15 – 64 let) činil 220, podrobněji viz tabulka<sup>5</sup>.

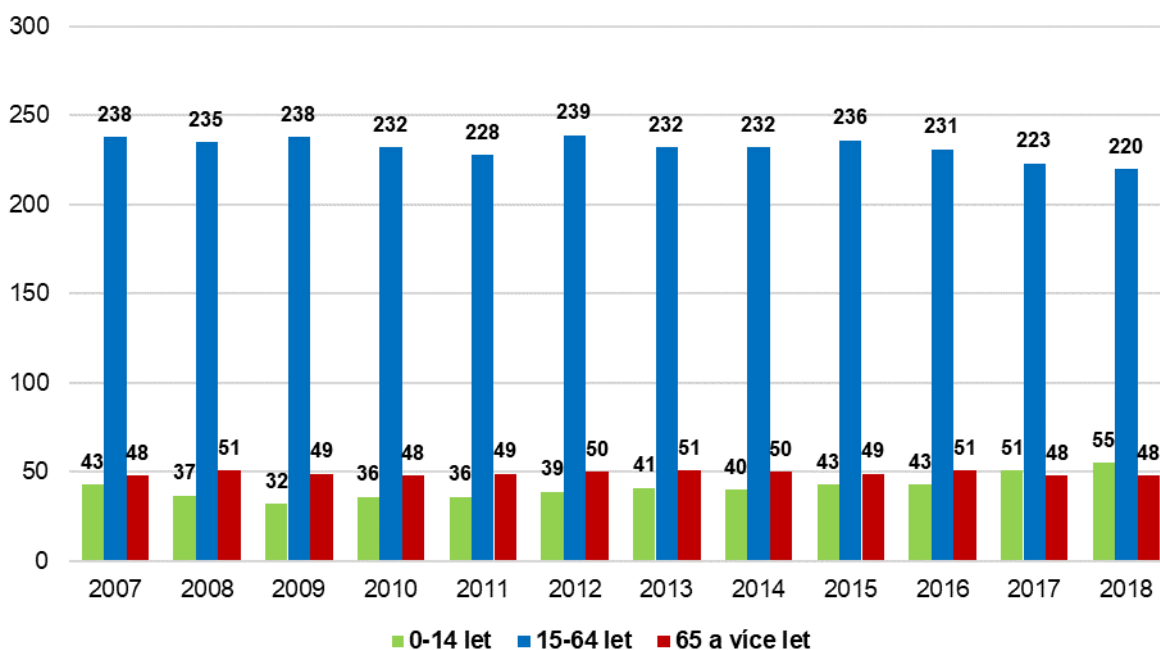
**Tab. 2: Věkové poměry v obci v roce 2018**

OBEC	Celkový počet obyvatel	Počet obyvatel ve věku			Podíl obyvatel ve věku			Index stáří
		0-14	15-64	65+	0-14 (%)	15-64 (%)	65+ (%)	
<b>Nesvačilka</b>	323	55	220	48	17	68,1	14,9	87,3

Zdroj: Veřejná databáze, ČSÚ, 2019

V obci se v posledních dvou letech přestal projevovat trend stárnutí obyvatelstva, od roku 2017 tak převládá nejmladší složka obyvatelstva nad nejstarší. Poměr jednotlivých věkových skupin od roku 2007 je znázorněn v grafu níže.

<sup>5</sup> Veřejná databáze, ČSÚ 2019, dostupné na [www.czso.cz](http://www.czso.cz)


**Obr. 5: Obyvatelstvo podle věkových kategorií v letech 2007-2018**
*Zdroj: Veřejná databáze, 2019, ČSÚ*

### Vzdělanostní struktura

Informace o vzdělanostní struktuře obyvatel pocházejí ze SLDB z roku 2011, novější data bohužel za obce neexistují. Vzdělanostní struktura napovídá, že stejně jako celkově v ORP Židlochovice, tak i zde převládá středoškolské vzdělání bez maturity. Podíl obyvatel v produktivním věku bez vzdělání je nulový, podíl vysokoškolsky vzdělaných obyvatel pak činí 5,1 %, je tedy nižší než průměr ORP<sup>6</sup>.

**Tab. 3: Obyvatelstvo ve věku 15 a více dle nejvyššího ukončeného vzdělání**

	Počet obyvatel ve věku 15 a více k 26.3.2011	Nejvyšší ukončené vzdělání (věk 15 a více)						
		bez vzdělání	základní vč. neukončeného	střední vč. vyučení (bez maturity)	úplné střední s maturitou	nástavbové studium	vyšší odborné vzdělání	Vysokoškolské
<b>Nesvačilka</b>	256	-	57	116	57	4	2	13
<b>SO ORP Židlochovice</b>	25 383	89	5 022	10 023	6 077	538	270	2 411

*Zdroj: SLDB 2011, ČSÚ, 2019, dostupné na [www.czso.cz](http://www.czso.cz)*
<sup>6</sup> SLDB 2011, ČSÚ, 2019, dostupné na [www.czso.cz](http://www.czso.cz)



### **Sociální situace v obci**

Podle SLDB 2011 v obci nežijí zástupci žádných národnostních menšin<sup>7</sup>.

V obci samotné ani na jejím katastru není znám výskyt sociálně vyloučených lokalit. Obec nereflktuje významný problém s uživateli návykových látek.

### **Spolková, osvětová a informační činnost<sup>8</sup>**

V obci fungují a zapojují se do spolkové činnosti Sbor dobrovolných hasičů a Myslivecké sdružení Moutnice-Nesvačilka.

#### **▪ Sbor dobrovolných hasičů**

Sbor dobrovolných hasičů má v Nesvačilce téměř osmdesátiletou historii (založen v roce 1942). Od roku 1950 pak stojí jejich zázemí, a tedy hasičská zbrojnice na návsi. SDH má k dispozici Tatra 148, Aviu 30 a stříkačku PS 12. Hasiči se účastní soutěží v požárním sportu družstev, kde se jim daří a vyhráli řadu pohárů a cen. Zapojují se aktivně do života obce a pořádají nemalé množství kulturních akcí, jako jsou hody, plesy, ostatky a letní noci. Hasiči kromě družstva dospělých, vedou i družstvo mladých hasičů.

#### **▪ Myslivecký spolek**

Myslivci fungují pod sdružením Moutnice-Nesvačilka, ale řadu akcí provádějí samostatně. Významným dílem se podílejí na ozelenění krajiny vysazováním stromků, starají se o krmení zvěře a vykonávají další myslivecké činnosti. Velkou zásluhu mají na upravování areálu střelnice na asfaltové holuby, kde probíhají střelecké soutěže, ale také různé kulturní akce.

#### **▪ Významné akce pořádané v obci**

V obci se v průběhu celého roku pořádá množství akcí, které jsou zaměřeny na všechny skupiny obyvatelstva. K těm nejvýznamnějším patří Novoroční koncert, Tříkrálová sbírka, Ostatky, Dětský ples, Košť ovocných destilátů, Pálení čarodějnic, Výlet rodičů s dětmi, Den dětí, Hody, Drakiáda či Obecní zabijačka. Každoročně obec pořádá i setkání seniorů. O pořádání akcí se starají jak spolky, tak i kulturní komise.

---

<sup>7</sup> SLDB 2011, ČSÚ, 2019, dostupné na [www.czso.cz](http://www.czso.cz)

<sup>8</sup> Spolky a sdružení, 2019, dostupné na [nesvacilka.cz](http://nesvacilka.cz)



#### ▪ Způsoby informování občanů

Občané využívají ke zjišťování informací o dění a akcích v obci nejčastěji obecní rozhlas, vývěsky a dále neformální kontakt se zastupiteli a webové stránky obce. Ohledně informací z obecního rozhlasu občané uváděli, že mnohdy není v některých částech obce rozhlasu rozumět a že by uvítali častější aktualizace obecního webu ohledně nových informací, popř. hlášení rozhlasu. Rádi by rozšířili možné zdroje informací o sociální sítě jako je Facebook a Instagram či o obecní zpravodaj. Dále někteří uváděli, že by stačilo pouze častěji aktualizovat webové stránky s podrobnějšími informacemi (např. zápisy ze zastupitelstev) popř. častěji informovat obyvatele prostřednictvím e-mailu, kam mnohdy nechodí všechny informace, které byly hlášeny rozhlasem<sup>9</sup>.

### 3. Hospodářství

#### Ekonomická situace

#### ▪ *Struktura podnikatelských subjektů v obci*

V obci působí 65 podnikatelů – fyzických osob (se zjištěnou aktivitou pak 37), 3 mikropodniky (do 9 zaměstnanců). Další podniky s vyšším počtem zaměstnanců v obci nepůsobí. Převažuje činnost ve stavebnictví, v obchodu, opravách a údržbě motorových vozidel a dalších. Odvětvovou strukturu znázorňuje tabulka níže.

Tab. 4: Hospodářská činnost za rok 2018

Zemědělství, lesnictví, rybářství	4
Průmysl	4
Stavebnictví	10
Velkoobchod a maloobchod; opravy a údržba motorových vozidel	5
Doprava a skladování	2
Ubytování, stravování a pohostinství	2
Činnosti v oblasti nemovitostí	.
Profesní, vědecké a technické činnosti	4
Kulturní, zábavní a rekreační činnosti	.
Ostatní činnosti	3
Nezařazeno	2

Zdroj: Regionální informační servis, stav k 31. 12. 2018, dostupné na [www.risy.cz](http://www.risy.cz)

<sup>9</sup> Dotazníkové šetření, 2019



▪ **Spolupráce obce s podnikateli, podpora podnikání**

Obec v rámci svých možností spolupracuje s místními podnikateli, v případě uskutečnění nějaké zakázky se snaží využívat převážně místní.

▪ **Plochy pro podnikání (k dispozici, poptávka)**

V obci je využíván jako plocha pro podnikání areál bývalého JZD, je zde sídlo stavebnin, autodopravy. Obec uvažuje o opravě příjezdové komunikace, jelikož je již v nevyhovujícím stavu.

▪ **Charakter zemědělské výroby v obci**

Na katastru obce hospodaří, kromě drobných zemědělců, na většině pozemků společnost Agro MONET, která obhospodařuje pozemky kromě Nesvačilkly ještě na katastrech obcí Těšany, Moutnice, Borkovany, Újezd u Brna, Žatčany, Telnice, Měnín, Šitbořice a Nikolčice. Kromě rostlinné výroby má Agro MONET též výrobu živočišnou<sup>10</sup>.

▪ **Pozemkové úpravy a územní plán**

Obec má zpracovány komplexní pozemkové úpravy (dále KPÚ) již od roku 2004, hlavní impulz vyplynul od obce na žádost vlastníků nadpoloviční výměry zemědělské půdy<sup>11</sup>. Po skončení KPÚ se z Plánu společných zařízení vybudovaly biokoridory a asfaltové polní cesty, které slouží ke zpřístupnění pozemků. Dále byly vybudovány mokřady a též došlo k revitalizaci bývalé skládky, kdy toto místo plní po revitalizaci funkci zadržování vody v krajině.

Územní plán má Nesvačilka zpracován z roku 2011, v současné chvíli probíhá částečná změna č. 1. Po jejím schválení by chtěla obec provést komplexní změnu ÚP.

Z dotazníkového šetření vyplynulo, že více než polovina respondentů územní plán obce vůbec nezná. Na dotaz podpory další výstavby se jich nejvíce (56,1 %) přiklání k variantě využití volných ploch a nevyužitých objektů ve stávající zástavbě<sup>12</sup>.

---

<sup>10</sup> AgroMonet, 2019, dostupné na <https://www.agromonet.cz/>

<sup>11</sup> Komplexní pozemkové úpravy, 2019, dostupné na <https://eagri.cz/public/app/eagriapp/PU/Prehled/>

<sup>12</sup> Dotazníkové šetření, 2019

▪ **Komerční služby v obci**

V obci je zastoupeno minimální spektrum služeb.

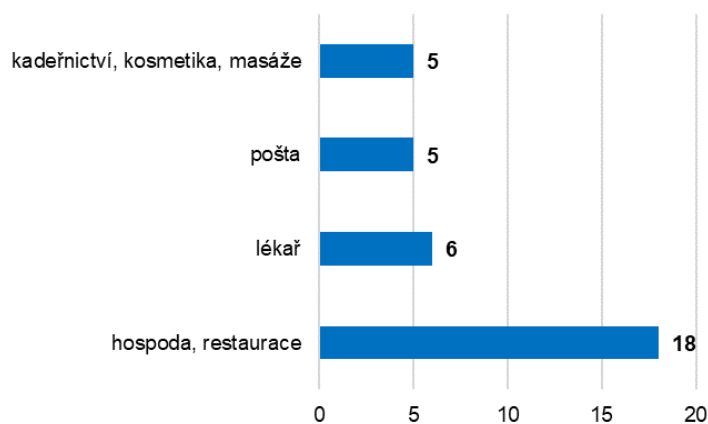
Tab. 5: Nabídka služeb v obci Nesvačilka v roce 2019

Stolařství, truhlářství	Instalatér, topenář	Malíř, natěrač	Stavební řemesla	Krejčí, švadlena	Kadeřnictví, kosmetika	Opravný motor. Vozidel	Masáže	Potraviny / smíšené zboží	Obchodní středisko	Pošta	Restaurace	Pohostinství (bez stravování)
1	1	1	1	1	1	1	0	1	0	0	0	0

Zdroj: Obec Nesvačilka, 2019

▪ **Chybějící komerční služby**

V otevřené otázce se vyjádřilo celkem 32 (34,4 %) respondentů. Občané nejčastěji postrádají hospodu či restauraci, lékaře, poštu a dále doplňkové služby jako je kadeřnictví, kosmetika či masáže<sup>13</sup>.



Obr. 6: Chybějící služby v obci

Zdroj: Dotazníkové šetření, 2019

▪ **Atraktivita cestovního ruchu**

V okolí obce se nacházejí zajímavé turistické cíle:

- Výhon Blučina

<sup>13</sup> Dotazníkové šetření, 2019



Rozhledna funguje od srpna 2009 a již během velmi krátké doby se stala jednoznačně největším turistickým lákadlem i ve vzdálenějším okolí. Rozhledna má kruhový půdorys o průměru 3,7 m a dosahuje celkové výšky 15,7 m. Na vyhlídkový ochoz, který je ve výši 14,5 m vede celkem 76 schodů<sup>14</sup>.

○ *Zámek Židlochovice*

Patří k nejzachovalejším loveckým zámkům Evropy a společně s historickými bažantnicemi a oborami pro vysokou zvěř vytváří ojedinělý lovecký komplex, navazující na staletou mysliveckou tradici tohoto území<sup>15</sup>.

○ *Rajhradský klášter – Památník písemnictví na Moravě*

Památník byl v prostorách benediktinského kláštera v Rajhradě pro veřejnost otevřen 1. července 2005. Návštěvníkům Památník nabízí stálou expozici zahrnující nejvýznačnější osobnosti literatury na Moravě od 9. do 20. století, temporární výstavy a prohlídku interiéru restaurované historické benediktinské knihovny s osmnácti tisíci knihami. Celkem čítá fond knihovny na 65 000 svazků. Odborné badatelské veřejnosti je od poloviny roku 2006 zpřístupněna Knihovna Benediktinského opatství Rajhrad a Knihovna Muzea Brněnska, které spravuje Památník písemnictví na Moravě<sup>16</sup>.

○ *Kovárna Těšany*

Kovárna v Těšanech je ojediněle zachovalým objektem řemeslnické dílny ve spojení s hospodářským a obytným stavením. První písemné zprávy o těšanské kovárně pocházejí z konce 17. století. Dá se však předpokládat, že zdejší kovářská dílna vznikla bezprostředně po založení vrchnostenského dvora v Těšanech roku 1377. Stavení v dnešní podobě selského baroka bylo vybudováno kolem roku 1700 na místě starší, historicky doložené kovárny. Kovárna tvořila jednu stranu prostranství obestavěného vrchnostenskými budovami, zámek, pivovarem, palírnou, hospodou a vesnickými domky. Tato izolace kovárny od ostatních budov byla opodstatněná, neboť se zde pracovalo s otevřeným ohněm a to vytvářelo stálé nebezpečí vzniku požáru okolních stavení, jejichž střechy byly kryty slaměnými doškami<sup>17</sup>.

---

<sup>14</sup> Výhon u Židlochovic, dostupné na <http://rozhledny.yc.cz/vyhon.htm>

<sup>15</sup> Zámek Židlochovice, dostupné na <http://www.lesycr.cz/>

<sup>16</sup> Památník písemnictví Rajhrad, dostupné na <http://www.pametni-mince.cz/>

<sup>17</sup> Kovárna v Těšanech, dostupné na <http://www.portalzidlochovice.cz/>



▪ **Turistická infrastruktura**

V obci nejsou poskytovány ubytovací ani stravovací služby.

**Trh práce<sup>18</sup>**

▪ **Obyvatelé v aktivním věku**

V Nesvačilce žilo k poslednímu Sčítání lidu, domů a bytů 210 obyvatel v produktivním věku, což činilo 70,7 % obyvatelstva (k 31. 12. 2018 220 osob v produktivním věku – 68,1 % obyvatelstva).

▪ **Ekonomicky aktivní obyvatelstvo**

V roce 2011 žilo v obci podle údajů SLDB 153 ekonomicky aktivních obyvatel, což bylo 51,5 % celkového obyvatelstva. Z toho 144 osob bylo zaměstnaných, 23 samostatně výdělečně činných, 3 zaměstnavatelé, 6 pracujících důchodců, 2 ženy na mateřské dovolené a 9 nezaměstnaných.

▪ **Podíl nezaměstnaných osob**

MPSV udává podíl nezaměstnaných osob v obci 2,3 % v srpnu 2019, tedy nižší než průměr pro Brno-venkov ze stejného období, který činil 2,5 %. Aktuálně je v obci 5 uchazečů o zaměstnání a žádné volné pracovní místo. V obci byl k poslednímu prosinci 2018 zjištěn 1 absolvent, který byl veden na úřadu práce jako dosažitelný nezaměstnaný a ke stejnému datu nebyl zjištěn žádný dlouhodobě nezaměstnaný v obci (tzn. déle než 12 měsíců)<sup>19</sup>. Období ekonomické recese se do míry nezaměstnanost v obci zřetelně promítlo, křivka nezaměstnanosti kopírovala celorepublikový trend. Aktuální údaje jsou však příznivé a míra nezaměstnanosti je nejnižší za posledních patnáct let.

**Tab. 6: Podíl nezaměstnaných osob v obci v letech 2014-2018**

<b>Obec</b>	<b>12/2014</b>	<b>12/2015</b>	<b>12/2016</b>	<b>12/2017</b>	<b>12/2018</b>
<b>Nesvačilka</b>	6,0	6,0	5,1	3,0	2,7

Zdroj: Veřejná databáze, 2019, ČSÚ

<sup>18</sup> Veřejná databáze, ČSÚ, 2019

<sup>19</sup> Veřejná databáze, ČSÚ, 2019





▪ **Vyjížd'ka do zaměstnání**

Kvůli minimálním pracovním možnostem v obci vyjíždí za zaměstnáním většina obyvatel až už do spádových center, nebo přímo do krajského města Brna.

▪ **Podpora zaměstnanosti**

Obec nezaměstnává pracovníky na veřejně prospěšné práce pro obec.

#### 4. Infrastruktura

##### Technická infrastruktura

Obec má vybudovány veškeré inženýrské sítě. V roce 1994 bylo posíláno el. vedení a transformátory pro vytápění elektřinou. Následně o čtyři roky později byly všechny domácnosti napojeny na telefonní linky. Vodovod byl vybudován v roce 2000-2001, obec je napojena na Vírský přivaděč, ve stejné době také probíhala plynofikace. Výstavba kanalizace s čistírnou odpadních vod byla započata v září 2006, následná kolaudace se uskutečnila v roce 2008<sup>20</sup>.

Pokrytí běžnými telefonními operátory je dle jednotlivých map dostačující jak z hlediska volání, tak internetu.

Svoz komunálního odpadu je prováděn jednou za 14 dní, svoz plastů jedenkrát za měsíc a svoz papíru pak vždy po 8 týdnech. Odvoz zajišťuje svozová společnost Suez. V Nesvačilce funguje též sběrný dvůr, který je otevřen v letních měsících vždy jednou za 14 dní, v zimním období je pak uzavřen, otevírací doba dvora i veškeré informace o svozech odpadů jsou umístěny na obecních stránkách<sup>21</sup>.

Občané jsou s provozní dobou spádového sběrného dvora relativně spokojeni, ale objevilo se pár připomínek s požadavkem na častější otevírací dobu. Občané by uvítali dále hlavně častější svoz kontejnerů, popř. doplnění kontejnerů především na bioodpad a běžně tříděné odpady<sup>22</sup>.

---

<sup>20</sup> O obci, 2019, dostupné na nesvacilka.cz

<sup>21</sup> Sběrný dvůr a odpady, 2019, dostupné na nesvacilka.cz

<sup>22</sup> Dotazníkové šetření, 2019



Nesvačilka se také zapojila do projektu Regionu Židlochovicko podpořeného z OP Životní prostředí, který se týkal zkvalitňování nakládání s odpady a nakoupila nádoby na třídění odpadů. Cílem projektu bylo snížit množství směsného komunálního odpadu a zvýšit množství recyklovatelných odpadů jako je papír, plast, kovy, textil a biologicky rozložitelný odpad<sup>23</sup>.

### **Dopravní infrastruktura**

Obcí prochází silnice III/4167 – Žatčany – Nesvačilka – Těšany, z níž se ve středu obce odděluje silnice III/4168 vedoucí na Moutnice. Přirozeným spádovým centrem pro Nesvačilku jsou sousední obce Těšany, Žatčany, Moutnice, dále pak Brno jako vyšší regionální centrum.

Obec je od nájezdu na dálnici vzdálena 10,5 km (jedná se o exit 65 Blučina). Co se týká vlakového spojení, tak přes obec nevede železniční koridor, nejbližší zastávka železniční dopravy je vzdálena zhruba 9 km (stanice Sokolnice-Telnice).

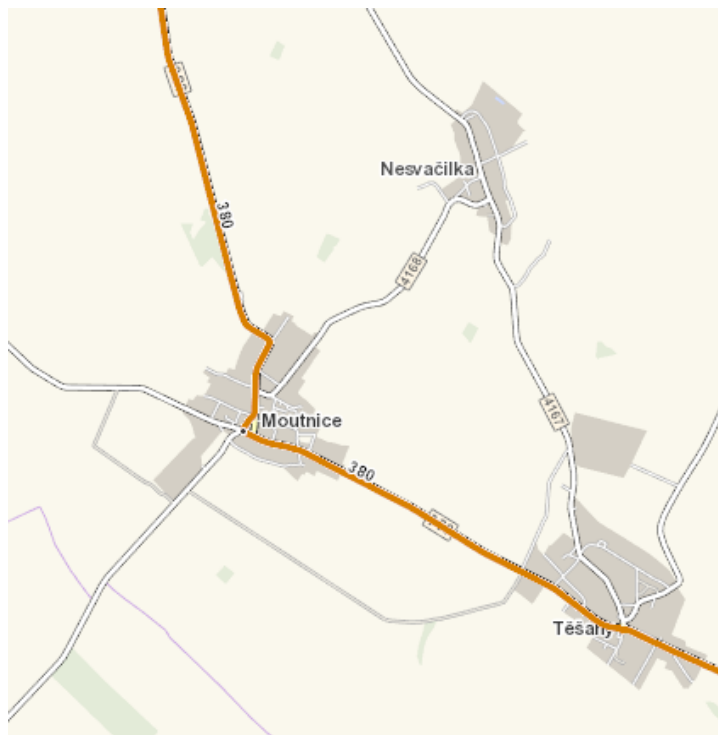
Dle celostátního sčítání dopravy ŘSD z roku 2016 nebyla intenzita dopravy ani na jednom úseku silnic, procházejících přes obec, měřena. Přes okolní obce Moutnice a Těšany však prochází měřená silnice II/380 Brno – Hodonín, kde byla zjištěna intenzita dopravy 3001-5000 automobilů za den<sup>24</sup>. Obec tímto provozem trpí v případě rekonstrukcí okolních silnic, kdy je veškerá doprava svedena právě po jejích komunikacích.

Obcí prochází cyklotrasa č. 5064 Telnice – Šitbořice.

---

<sup>23</sup> Zkvalitnění nakládání s odpady na území DSO Židlochovicko – II. etapa, 2019, dostupné na [nesvacilka.cz](http://nesvacilka.cz)

<sup>24</sup> Celostátní sčítání dopravy, 2019, dostupné na <http://scitani2016.rsd.cz/>



**Obr. 7: Intenzita silničního provozu v obci Nesvačilka**

*Zdroj: Celostátní sčítání dopravy, 2016, ŘSD*

Celková délka místních komunikací činí zhruba 2,6 km.

V letošním roce bylo uskutečněno odfrézování hlavní komunikace přes obec a natažen nový povrch, tudíž je stav hlavní komunikace v současné chvíli dobrý. Špatné jsou však stále příjezdové komunikace do obce od Těšan, Moutnic a Žatčan. V nevyhovujícím stavu je pak i místní komunikace k obchodu (místní část Louka), zde je nejprve třeba uskutečnit dešťovou kanalizaci a následně opravit komunikaci.

Obec má jednoho technického zaměstnance, který se stará o údržbu veřejných prostranství, v současné chvíli obci chybí dostatečná technika a do budoucna je plánováno její pořízení.

Obec nemá žádné zbudované parkovací plochy, občané parkují své vozy u svých domů.

### **Dopravní obslužnost**

Nesvačilka je zapojena do Integrovaného dopravního systému Jihomoravského kraje ležící v zóně 525. Přes obec projíždí autobus č. 612 Brno – Sokolnice – Boleradice a zpět. V pracovních dnech zastavuje v obci ve směru na Boleradice 24 autobusů, z toho 7 bezbariérových. V opačném směru zpět na Brno zde zastavuje 21 autobusů, z nichž je



bezbariérových šest spojů. O víkendech pak v obci zastavuje v obou směrech devět spojů, z nichž jsou bezbariérové vždy tři. Cesta autobusem trvá do Brna přes 30 minut<sup>25</sup>.

V obci není zastávka železniční dopravy.

## 5. Vybavenost

### Bydlení

Dle údajů získaných při posledním Sčítání v roce 2011 bylo v obci celkem 107 domů, z nichž 105 bylo rodinných a dva byly bytové. 89 domů bylo trvale obydleno, což činí 83,2 % domů v obci, zbytek (18) není trvale obydlen. V domech bylo celkem 126 bytů, z nichž 118 bytů bylo v rodinných domech a 8 bytových jednotek bylo v domech bytových. Na katastrálním území obce se nenacházejí rekreační chaty.

V období 2000-2017 bylo v obci dokončeno celkem 5 bytů. Největší výstavba v obci probíhala v letech 1971-2000, kdy bylo postaveno celkem 38 domů. Měsíčně se objeví asi 1 až 2 zájemci o bydlení v obci<sup>26</sup>.

Obec má jeden obecní byt, který byl užíván v budově bývalé školy. V současné chvíli je však jak on, tak celá budova ve špatném technickém stavu, proto musela být s nájemcem smlouva rozvázána a řeší se, co s budovou dál.

### Školství a vzdělávání

V roce 1882 byla v obci Nesvačilka zřízena základní jednotřídní, později dvojtřídní škola pro nesvačilské děti, která však byla v roce 1977 zrušena. Důvodem byl v té době názor, že vesnické jednotřídky jsou neefektivní a příliš nákladné. Po zrušení jednotřídky v roce 1977 začali žáci navštěvovat 1.–9. ročník ZŠ Těšany.<sup>27</sup>

V Nesvačilce svého času fungovala prakticky i mateřská škola. 15. května 1972 byl ve volné třídě ZŠ otevřen dětský útulek, který však vykonával stejné činnosti a měl stejný režim jako mateřská škola. Od roku 1993 se z toho zařízení stala mateřská škola oficiálně, která

---

<sup>25</sup> Jízdní řády, 2019, dostupné na idos.cz

<sup>26</sup> Veřejná databáze, ČSÚ, 2019

<sup>27</sup> Škola v Nesvačilce, Nesvačilka, 2016, kolektiv autorů, ISBN 978-80-260-9529-3

naplňovala moderní odborné i výchovné požadavky. Avšak to vydrželo pouze do roku 2000, kdy kvůli nízkému počtu přihlášených dětí a vysokým finančním nákladům byl provoz školky pozastaven a již nebyl obnoven.<sup>28</sup>

V Těšanech se nachází Základní škola a mateřská škola Těšany, která je spádová pro okolní obce jako je Nesvačilka, Borkovany a Moutnice. Mateřská škola má celkovou kapacitu 74 dětí, základní škola pak 300 dětí.

V současné době je budova bývalé nesvačilské školy ve špatném stavu, obec řeší, co s budovou dál. Pořád je v jejích prostorách místní knihovna a dále prostor, který se využívá jako posilovna a pak prostory obecního bytu.

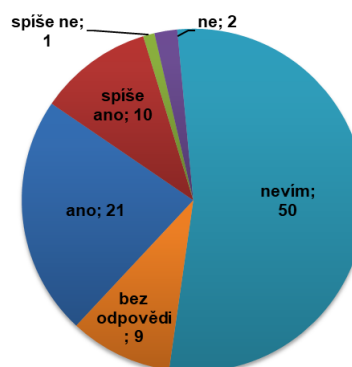
Většina respondentů na dotaz spokojeností s fungováním MŠ/ZŠ odpovídala, že nevědí (nemají vlastní zkušenost, děti v příslušném věku, atp.) Z grafického znázornění níže je však patrné, že jsou občané s činností obou institucí v Těšanech velmi spokojeni<sup>29</sup>.

Obec přispívá ročně na školkovné do MŠ Těšany zhruba 50 tis. Kč na nesvačilské děti.

#### a) Mateřská škola v Těšanech



#### b) Základní škola v Těšanech



**Obr. 8: Spokojenost dotazovaných se ZŠ a MŠ Těšany**

Zdroj: Dotazníkové šetření, 2019

### Zdravotnictví

V obci se nenachází žádné zdravotnické zařízení ani sem nedojíždí nikdo z lékařů. Občané Nesvačilky nejčastěji dojíždějí za běžnými zdravotními vyšetřeními a lékaři do 3 km vzdálených Těšan, kde je zdravotní středisko. Ordinaci zde má praktický a dětský lékař a gynekologická ambulance. Donedávna zde byla i stomatologická ordinace, která však před časem ukončila svoji činnost.

<sup>28</sup> Škola v Nesvačilce, Nesvačilka, 2016, kolektiv autorů, ISBN 978-80-260-9529-3

<sup>29</sup> Dotazníkové šetření, 2019



V Těšanech se nachází i lékárna.

V otevřené doplňující otázce týkající se sociálních a zdravotních služeb se dotazovaní většinou vyjadřovali k chybějícím službám, a to především zubního lékaře a následně praktického. S ohledem na velikost obce není reálně možné mít lékaře poskytujícího služby přímo v obci, proto občané dojíždějí do Těšan<sup>30</sup>.

▪ **Dojížd'ka za zdravotními službami**

Nejbližší dostupné ordinace specialistů (interna a revmatologie, diabetologie, neurologie, dermatologie) se nacházejí v Domově s pečovatelskou službou v Újezdě u Brna, dále je pro zdravotnické služby spádové krajské město Brno, popř. obec s rozšířenou působností Židlochovice.

O víkendu je v provozu LSPP v Brně. Pohotovostní službu pro dospělé zajišťuje Úrazová nemocnice Brno, Ponávka 6, pohotovostní službu pro děti zajišťuje FN Brno, Černopolní 9<sup>31</sup>.

▪ **IZS**

Obec je zapojena do integrovaného záchranného systému, sanitky vyjíždějí podle potřeby z nevhodnější stanice podle vzdálenosti a vytíženosti, při zachování 20minutového limitu dojízdnosti záchranné služby.

**Sociální péče**

Obec je zapojena do komunitního plánování sociálních služeb ORP Židlochovice, sociální služby a sociální poradny se nacházejí především v Židlochovicích a v Rajhradě.

Sociální služby v obci jsou převážně realizovány návštěvami terénních pracovníků sociální a zdravotní péče, odlehčovacími službami pro seniory podle jejich individuálních potřeb. Poskytovatelé sociálních služeb domácí péče jsou z Újezdu u Brna, Sanus Brno či pečovatelská služba Židlochovice.

Obec přispívá na sociální služby, pokud někdo z jejích občanů tyto služby využívá.

---

<sup>30</sup> Dotazníkové šetření, 2019

<sup>31</sup> Pohotovost, dostupné na [www.outesany.cz](http://www.outesany.cz)



V dotazníkovém šetření dotazovaní nejčastěji odpovídali, že neví, jaké služby jsou v obci dostupné.

▪ **Pobytová zařízení sociálních služeb**

V obci není žádné pobytové zařízení sociálních služeb. Nejbližší domovy s pečovatelskou službou se nacházejí ve Šlapanicích a Újezdu u Brna, chráněné bydlení v Nosislavi a Hrušovanech, nejbližší domov pro seniory pak v Sokolnicích, Rajhradě či Újezdu u Brna. Vzhledem ke dlouhodobému trendu stárnutí obyvatelstva je úhrnná kapacita těchto zařízení nedostatečná pro současné i budoucí potřeby regionu. Dle komunitního plánu sociálních služeb působí v rámci ORP Židlochovice tyto poskytovatelé sociálních služeb:

- Betanie – křesťanská pomoc, z.ú. (Villa Martha Hrušovany)
- Česká provincie Kongregace sester Těšitelek Božského Srdce Ježíšova (Domov Matky Rosy – domov pro seniory)
- Diakonie ČCE – středisko v Brně (Chráněné bydlení Nosislav)
- DOTYK II, o.p.s. (sociální rehabilitace, raná péče)
- Město Židlochovice
- Oblastní charita Rajhrad – jedna z 10 oblastních charit Diecézní charity Brno (pečovatelská služba, chráněné bydlení, dům léčby s hospicem, odlehčovací služby, sociální poradenství, nízkoprahové centrum)
- Persefona, z. s. (odborné sociální poradenství pro oběti domácího a sexuálního násilí)
- Rodinná pohoda, o.s. (sociálně aktivizační služby pro seniory a osoby se ZP)
- Slezská diakonie (Poradna rané péče DOREA)
- Středisko rané péče SPRP Brno, z.s. (poradna rané péče)
- Svaz tělesně postižených, o.s. (sociálně aktivizační služby pro seniory a zdravotně postižené)
- Tyfloservis, o.p.s. (sociální rehabilitace pro zrakově postižené)<sup>32</sup>.

---

<sup>32</sup> Komunitní plánování sociálních služeb, 2019, dostupné na <https://www.zidlochovice.cz/>



### **Kultura**

Na obecním úřadě je malý sál s kapacitou cca 50 – 60 lidí, který je hojně využíván. Jednou za měsíc se v jeho prostorách uskutečňuje mše, dále se zde pořádá cvičení žen, pravidelně je využíván pro výuku náboženství pro děti a probíhá zde i výuka angličtiny pro občany. V zimních měsících ho pak využívají mladí hasiči.

Místní pohostinství je již delší dobu zavřené, ale dají se zde pronajmout jeho prostory s kapacitou cca 100 lidí. Uskutečňují se zde plesy a dále zde bývaly hody, které však v současné době probíhají v prostorách myslivecké střelnice, kde se koná sobotní hodová zábava. Myslivecká střelnice se dá pronajmout též pro soukromé akce.

Co se týče kulturně-společenského vyžití, jsou respondenti převážně spokojeni. Nižší spokojenost respondenti vyjadřovali s nabídkou sportovních aktivit. Naopak nespokojenost vyplývá ze stavu nebo spíše nedostatku kulturních zařízení, což se také objevilo jako častá připomínka v otevřené otázce. V obci chybí potřebné kulturní zařízení na pořádání obecních aktivit. Dále občané negativně hodnotí zdlouhavou výstavbu kaple<sup>33</sup>.

### **Sport a volnočasové aktivity**

V obci, s ohledem na její velikost, se nachází tato sportovní nebo volnočasová zázemí: fotbalové hřiště, hasičská sportovní dráha, myslivecká střelnice na asfaltové holuby, posilovna v prostorách bývalé školy.

U bývalé školy bylo pro děti zbudováno dětské hřiště a ve škole pro ně byla zřízena provizorní místnost s hracím koutkem.

Žádná poptávka po sportovním zařízení nebo konkrétním hřišti v obci není. Nejbližší sportovní a volnočasové zařízení a zázemí se nachází v sousední obci Těšany.

V dotazníkovém šetření se objevily připomínky k nevyhovujícímu mobiliáři na fotbalovém hřišti, popř. k nedostatečnosti jednoho dětského hřiště, kdy podle respondentů chybí vyžití pro starší děti. Dále uváděli, že na území obce i v jejím okolí chybí odpočinkové zóny<sup>34</sup>.

---

<sup>33</sup> Dotazníkové šetření, 2019

<sup>34</sup> Dotazníkové šetření, 2019





## 6. Životní prostředí

### Stav životního prostředí

Nesvačilka leží v intenzivně obhospodařované krajině, kde je nesrovnatelný podíl zemědělské půdy oproti plochám s vyšším ekologickým významem, o čemž také vypovídá koeficient ekologické stability popsany níže. Na území převažuje zastoupení orné půdy, která zabírá 83,7 % celkové rozlohy katastru. Na katastru obce je minimální zastoupení stabilních prvků jako jsou například lesy, trvalé travní porosty či vodní plochy.

Koeficient ekologické stability (tedy poměr tzv. stabilních a nestabilních krajinných prvků v dané lokalitě) je pro katastr Nesvačilkly velmi nízký. Hodnota řešeného koeficientu v rámci zkoumaného území vypovídá o tom, že Nesvačilka je území, kde došlo k maximálnímu narušení přírodních struktur a kde u základních ekologických funkcí musí docházet k jejich intenzivnímu a trvalému nahrazování technickými zásahy<sup>35</sup>.

Tab. 7: Druhy pozemků

<b>Celková výměra pozemku (ha)</b>	269,67
<b>Zemědělská půda (ha)</b>	238,5
Orná půda (ha)	225,66
Chmelnice (ha)	-
Vínice (ha)	-
Zahrady (ha)	7,56
Ovocné sady (ha)	-
Trvalé travní porosty (ha)	5,29
<b>Nezemědělská půda</b>	31,17
Lesní půda (ha)	1,25
Vodní plochy (ha)	1,47
Zastavěné plochy (ha)	6,66
Ostatní plochy (ha)	21,78
<b>Koeficient ekologické stability</b>	0,06

Zdroj: risy.cz

V obci samé ani v jejím okolí se nenachází významný zdroj znečištění ovzduší. Za mobilní zdroj lze označit automobilovou dopravu. V souvislosti s kvalitou ovzduší se respondenti dotazníkového šetření zmiňovali o problému s pálením odpadů v lokálních topeništích. Nespokojenost občané také projevíli v souvislosti s nepořádkem kolem domů a za zahradami

<sup>35</sup> Michal, 1985



a s nedostatečnou údržbou zeleně v obci. I s ohledem na územní plán, je třeba se zaměřit na veřejnou zeleň, jež ji uvádí jako významný protierozní faktor a způsob ochrany obce proti povětrnostním vlivům a v neposlední řadě dochází ke zlepšení retenční schopnosti krajiny a krajinného rázu.

Dle územního plánu není území potenciálně ohroženo průlomovou vlnou vzniklou zvláštní povodní, v území není vyhlášeno záplavové území.

Další negativně hodnocené jsou vodní toky, ty jsou dle občanů již méně vyhovující (28 % spokojeno/spíše spokojeno; 52 % nespokojeno/spíše nespokojeno). Nejčastěji pak zmiňují zanešené koryto potoka a hladinu spodní vody. Podobně je pak na tom veřejná zeleň, kdy je zhruba polovina respondentů spokojena, polovina nespokojena. Co se týče kvality ovzduší, necelé dvě třetiny respondentů jsou se současným stavem spokojeny. Nejlépe pak respondenti hodnotí hlukovou zátěž<sup>36</sup>.

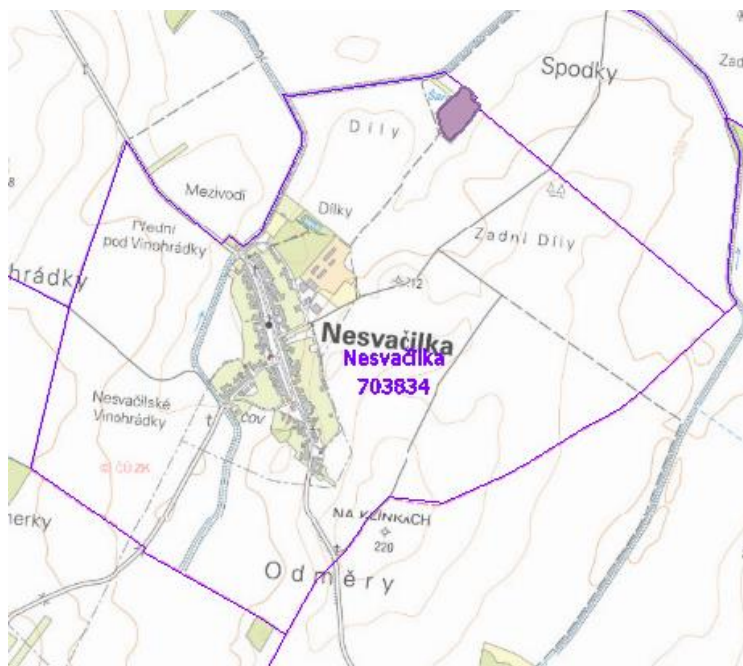
Na katastru obce nejsou evidovány žádné brownfieldy.

### **Ochrana životního prostředí**

Na katastru obce se nacházejí dva významné krajinné prvky, a to VKP Hořká voda a VKP Jezírko a dále evropsky významná lokalita Zřídla u Nesvačilky, jež patří do soustavy NATURA 2000.

---

<sup>36</sup> Dotazníkové šetření, 2019



**Obr. 9: Evropsky významná lokalita Zřídla u Nesvačilky**

Zdroj: Ochrana přírody, 2019, [mapy.nature.cz](http://mapy.nature.cz)

Nejsou známy střety rozvojových záměrů obce s ochranou přírody ani žádné problémy s ochranou přírody v obci.

## 7. Správa obce

### Obecní úřad a kompetence obce

Obecní úřad vykonává úkoly v samostatné působnosti obce, které mu uloží zastupitelstvo obce a pomáhá výborům a komisím v jejich činnosti. Dále vykonává přenesenou působnost obce. Zastupitelstvo má 9 členů.

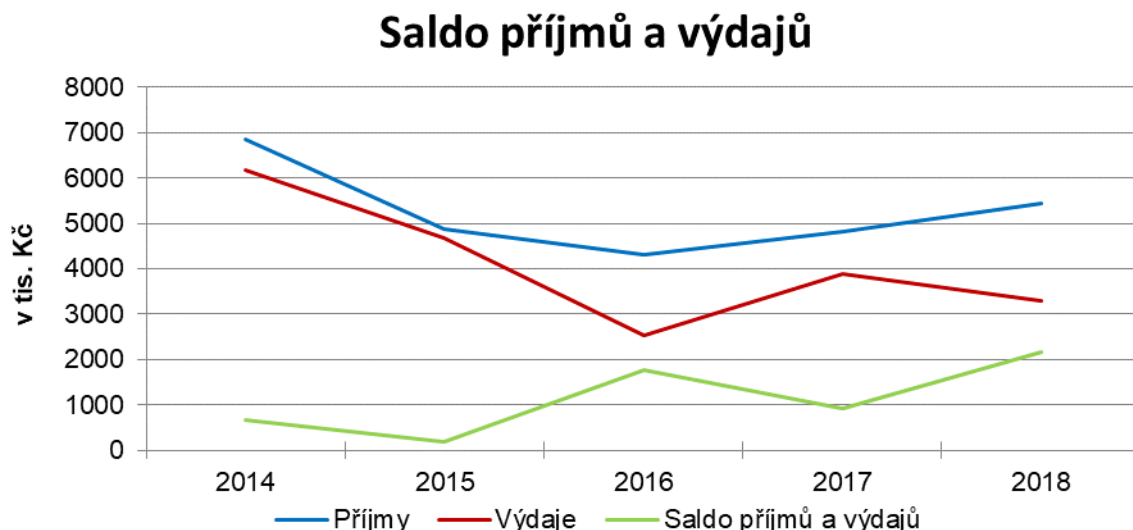
V obci je zaměstnán neuvolněný starosta, administrativní pracovnice (účetní). Funkci obce s rozšířenou působností plní Židlochovice. Obec Těšany vykonává funkci matriky pro obce Moutnice, Nesvačilka, Žatčany. Funkci stavebního úřadu pak pro Nesvačilku vykonává obec Sokolnice.

Obec provozuje obecní knihovnu, zásahovou jednotku SDH, místní rozhlas.

Obec má v majetku OÚ s hasičkou a areál bývalé školky s obecním bytem.

### Hospodaření a majetek obce

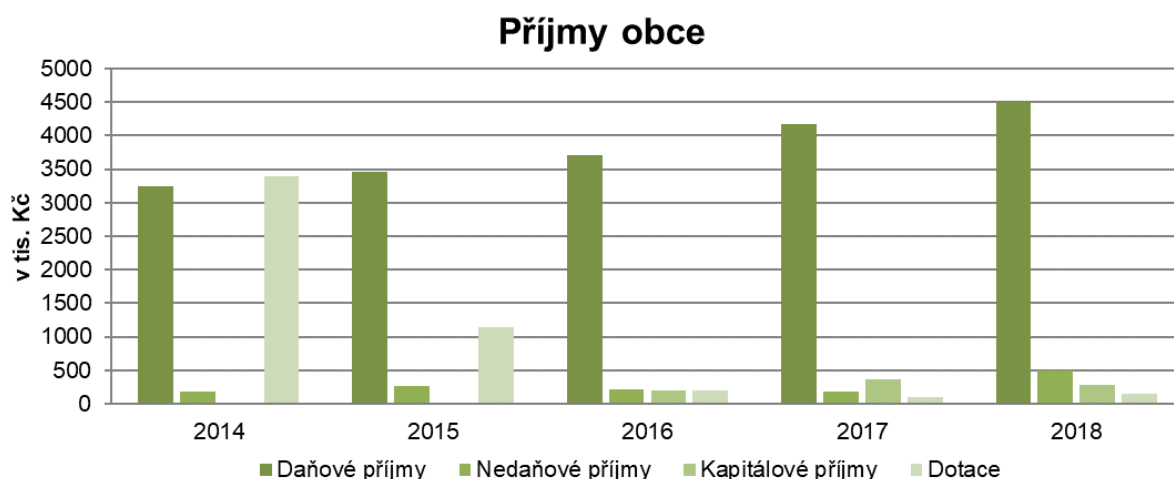
Za posledních 5 let hospodařila obec s přebytkovým rozpočtem. Ve sledovaném pětiletém období docházelo od roku 2016 k pozvolnému nárůstu příjmů do obecního rozpočtu. Rozpočtové hospodaření obce znázorňuje následující graf:



**Obr. 10: Saldo příjmů a výdajů obce v letech 2014-2018**

Zdroj: Monitor, MF ČR 2019, dostupné z <http://monitor.statnipokladna.cz/>

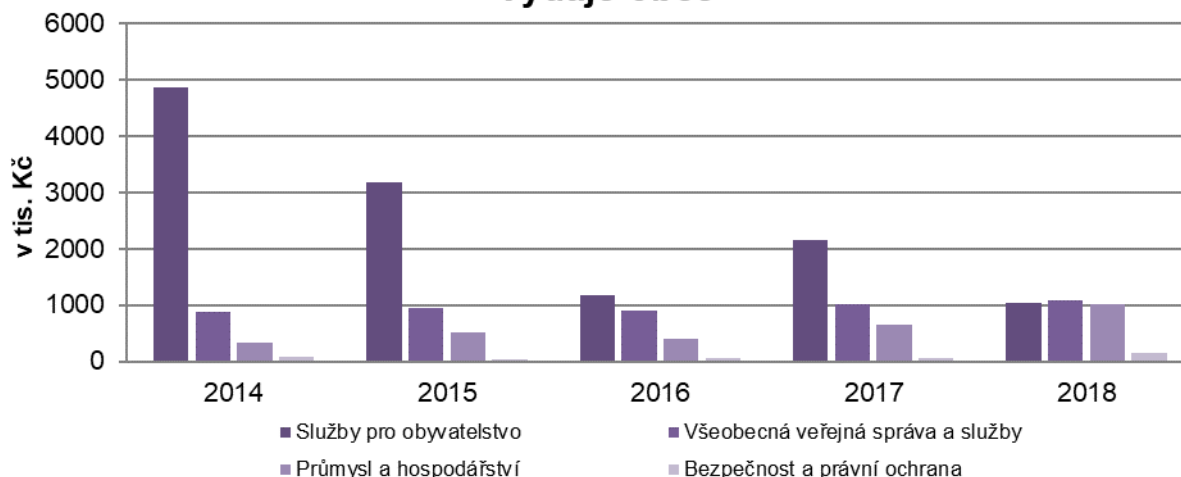
Z grafu příjmů podle kategorií je patrné, že nejvýznamnější příjmy obce pochází z kategorie daňových příjmů. V letech 2014, 2015 se do příjmů významně promítly i získané dotace. Nejvýznamnější výdaje obce pak směřují na bydlení, komunální služby a územní rozvoj, pozemní komunikace a ochranu životního prostředí.



**Obr. 11: Příjmy obce v letech 2014-2018**

Zdroj: Monitor, MF ČR 2019, dostupné z <http://monitor.statnipokladna.cz/>

## Výdaje obce

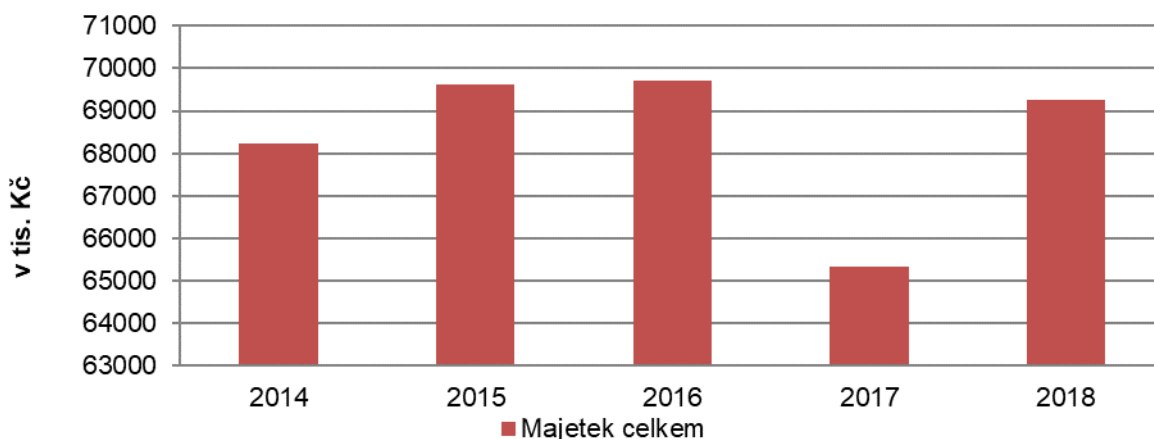


**Obr. 12: Výdaje obce v letech 2014-2018**

Zdroj: Monitor, MF ČR 2019, dostupné z <http://monitor.statnipokladna.cz/>

Obec vlastní a udržuje budovu Obecního úřadu, bývalé školy a obchodu. Obec do budoucna plánuje rekonstrukci OÚ s ohledem na nové rozvody vody a topení.

## Hodnota majetku obce



**Obr. 13: Majetek obce v letech 2014-2018**

Zdroj: Monitor, MF ČR 2019, dostupné z <http://monitor.statnipokladna.cz/>

Obec se snaží získávat další finanční zdroje (zejména nenárokové dotace). V posledních pěti letech získala obec přes 1,2 mil. Kč. Obci se podařilo získat následující dotace:



Tab. 8: Nenárokové dotace obce 2014-2018

Rok	Akce	Prostředky v tis. Kč	Zdroj
2015	Zateplení OÚ	1 021 000	OPŽP + obec
2016	Dotace na knihovnu	14 000	Ministerstvo kultury
2018	Podpora místní prodejny	36 000	JMK
2019	Nová čekárna	136 000	JMK+obec
Σ		1 207 000	

Zdroj: Obec Nesvačilka, 2019

### **Bezpečnost**

#### **▪ Míra kriminality**

Index kriminality v obvodním oddělení Židlochovice, pod které obec Nesvačilka spadá, dosahoval v období leden 2018 - leden 2019 hodnoty 119,7, tedy nižší než jihomoravský průměr 185,7. Index kriminality vyjadřuje počet trestných činů na 1000 obyvatel. Za rok 2014 eviduje židlochovická policie 318 trestných činů v oblasti své působnosti, z toho 39 % bylo objasněných. Procento objasněných trestných činů je stejné jako jihomoravský průměr. Z jednotlivých druhů trestných činů vykazují v Židlochovicích nejvyšších hodnot krádeže (krádeže věcí z automobilů)<sup>37</sup>.

#### **▪ Integrovaný záchranný systém**

Obec nemá obecní policii, úkoly obecní policie vykonává Městská policie Židlochovice. V obci působí jednotka sboru dobrovolných hasičů spadající do V. kategorie JSDH. Dále je obec pokryta integrovaným záchranným systémem Jihomoravského kraje.

V případě přívalových dešťů ohrožuje obec splach bahna z polí v důsledku okolní intenzivně obhospodařované krajiny. Varování v případě nebezpečí probíhá obecním rozhlasem.

<sup>37</sup> <https://www.mapakriminality.cz/>



### Vnější vztahy a vazby obce

#### ▪ **DSO region Cézava**

Spolek pro obnovu venkova Cézava byl založen v roce 1995 iniciativou starostů vesnic v prostoru jižně od Brna. Jeho založení bylo zákonitým důsledkem a potřebou dalšího rozvoje hnutí obnovy venkova v území s výraznými specifickými podmínkami bezprostřední blízkosti regionálního centra. Geografická a ekonomická specifika jsou také dána lokalizací v povodí řeky Litavy (místní název Cézava). Silně se v území projevuje zanedbání ochrany a tvorby venkovské krajiny, která je dlouhodobě postihována důsledky necitlivého zemědělského užívání. Rostoucí požadavky na zodpovědné a dlouhodobě udržitelné zacházení s venkovským prostorem klade nezbytnost ochrany před povodněmi v dolní části povodí Litavy. Stoupá potřeba zkvalitňování rekreačního zázemí pro Brno a návštěvníky z širšího okolí včetně zahraničí<sup>38</sup>.

#### ▪ **Region Židlochovicko**

Předmětem činnosti Regionu Židlochovicko je zejména sladění zájmů a činností samospráv členů svazku a jejich následná ochrana a prosazování v oblastech jim společných. Cílem je vytváření podmínek pro systematický komplexní rozvoj regionu s využitím místních hmotných a lidských zdrojů dle strategických rozvojových dokumentů svazku<sup>39</sup>.

#### ▪ **MAS Slavkovské bojiště**

Místní akční skupina (MAS) Slavkovské bojiště (dříve Za humnami) byla založena v roce 2006 a obec Nesvačilka je jejím členem. MAS je založena na principu partnerství a spolupráce veřejného, soukromého a neziskového sektoru na místní úrovni. Místní akční skupiny tvoří zástupci obcí, místních podnikatelů, neziskových organizací a aktivní občané. Z hlediska právního postavení jsou to neziskové organizace, jejichž hlavním cílem je rozvoj a podpora regionu. Území MAS Slavkovské bojiště se postupně rozrostlo na území DSO Ždánický les a Politaví, Mikroregionu Roketnice, svazek obcí Mohyla míru a Mikroregion Cézava.

---

<sup>38</sup> Spolek pro obnovu venkova Cézava, dostupné na [www.sokolnice.cz](http://www.sokolnice.cz)

<sup>39</sup> DSO Židlochovicko, 2015, dostupné [www.zidlochovicko.cz/zidlochovicko](http://www.zidlochovicko.cz/zidlochovicko)

## A.2 VÝCHODISKA PRO NÁVRHOVOU ČÁST

### 1. SWOT analýza

Souhrnný popis hlavních vnitřních a vnějších faktorů, které mají vliv na rozvoj obce. Vnitřními faktory jsou silné stránky, tj. pozitivní (nadprůměrné) skutečnosti a slabé stránky, tj. problémy, negativní skutečnosti, které způsobují obci problémy. Vnější faktory většinou obec nemá možnost svými silami ovlivnit; pojmenovány jsou jako příležitosti a hrozby. Výroky byly seřazeny podle důležitosti při jednávání na pracovní skupině.

**Tab. 9: Silné, slabé stránky, příležitosti a hrozby v obci Nesvačilka**

<b>SILNÉ STRÁNKY</b> (pozitiva, rozvojové faktory)	<b>SLABÉ STRÁNKY</b> (negativa, problémy)
<ul style="list-style-type: none"><li>▪ kanalizace s ČOV a dostačující další technická infrastruktura</li><li>▪ pozitivní index stáří</li><li>▪ podpora spolků ze strany obce</li><li>▪ zbudované protipovodňové a protierozní opatření</li><li>▪ dobré kulturní, sportovní a společenské vyžití</li><li>▪ aktivity zaměřené na všechny věkové skupiny obyvatel</li><li>▪ zavedené třídění odpadů</li><li>▪ dokončené KPÚ</li><li>▪ nízký podíl nezaměstnaných osob</li><li>▪ opravená hlavní komunikace přes obec</li><li>▪ min. hluková zátěž</li></ul>	<ul style="list-style-type: none"><li>▪ pálení odpadků a trávy v lokálních topeništích</li><li>▪ nedostatečná nabídka služeb</li><li>▪ negativní migrační přírůstek</li><li>▪ nutné rekonstrukce příjezdových komunikací do obce</li><li>▪ nedostatek stavebních pozemků pro bydlení</li><li>▪ chybí ZŠ a MŠ</li><li>▪ nedostatek kontejnerů na bioodpad</li><li>▪ nedodržování povolené rychlosti na silnicích</li><li>▪ v obci není lékař</li><li>▪ nízká informovanost o sociálních službách a komunitním plánování</li><li>▪ nevyhovující stav budovy bývalé školy</li><li>▪ nefungující místní rozhlas v některých částech obce</li><li>▪ nedostatečné zázemí pro kulturní vyžití</li><li>▪ zdlouhavá výstavba kaple</li><li>▪ nedostatečná údržba zeleně</li><li>▪ zanesené koryto potoka</li><li>▪ nedostatek odpočinkových zón</li><li>▪ chybí hřiště pro starší děti</li><li>▪ nevyhovující mobiliář na fotbalovém hřišti</li></ul>
<b>PŘÍLEŽITOSTI</b>	<b>HROZBY</b>
<ul style="list-style-type: none"><li>▪ Neustálý zájem o bydlení v obci → rozvoj obce</li><li>▪ Využití finančních prostředků z dotačních titulů jak národních, tak i evropských</li><li>▪ Rozvoj obce prostřednictvím MAS a svazků obcí</li></ul>	<ul style="list-style-type: none"><li>▪ Přívalové deště → záplavy</li><li>▪ Větrná a vodní eroze</li><li>▪ Zvyšování náročnosti administrativy v souvislosti s řízením chodu a rozvoje obce</li><li>▪ Zvyšování náročnosti administrativy v souvislosti se získáváním dotačních prostředků</li></ul>

Zdroj: vlastní zpracování





## **2. Vyhodnocení dotazníkového šetření**

Na základě SWOT analýzy vyplynuly hlavní aktivity, kterými by se měla obec Nesvačilka v budoucích letech zabývat. Obec ve spolupráci s MAS Slavkovské bojiště provedla dotazníkové šetření, jehož cílem bylo získat většinový pohled obyvatel na život v obci.

Dotazníky byly rozneseny do domovních schránek v červnu 2019. K dotazníku se měl možnost vyjádřit každý člen obce od 15 let, nebyl tedy hodnocen za domácnost jako celek, ale jednotlivými členy domácností samostatně.

Z rozdaných 265 dotazníků se jich vrátilo 93, což činí 35,1 % z celkového počtu.

Na dotazník odpovídali zejména respondenti ve střední a starší věkové kategorii. Většina respondentů se dělila mezi dvě kategorie, a to na „starousedlíky“, tj. 55,9 % dotazovaných v obci žije od narození a na občany, kteří se do obce přistěhovali před více než pěti lety (34,4 %). Respondenti uváděli nejčastěji vzdělání jako střední odborné vzdělání (38,7 %) a středoškolské vzdělání zakončené maturitou (29 %) následované pak vysokoškolským vzděláním (16,1 %).

Odpovědi respondentů jsou zapracovány v analytické části strategického dokumentu a ve SWOT analýze. Celkově se občané stavěli k hodnocení kladně, se zájmem.

## **3. Shrnutí podkladů pro návrhovou část**

Obec Nesvačilka patří v rámci území MAS Slavkovské bojiště mezi malé obce. Za posledních dvanáct let došlo nejprve k poklesu obyvatel, který se projevoval až do roku 2011, v roce 2012 a pak následně 2015 dochází díky pozitivnímu migračnímu i přirozenému přírůstku k nárůstu obyvatelstva, v mezidobí je však viditelný mírný úbytek. Migrační přírůstek má kromě let 2012 a 2015 negativní tendence, čímž významně ovlivňuje celkový přírůstek, který je právě kromě zmiňovaných let 2012, 2015, negativní. Vypovídá to o tom, že občané mají spíše tendence se z obce vystěhovávat. V roce 2018 byl v obci index stáří 87,3, tedy osoby ve věku 0-14 let převažují o 2 % nad věkovou kategorií 65 a více let.

V obci se nachází minimum služeb, je zde obchod s potravinami a knihovna. Občané dojíždějí za školstvím a službami především do sousedních Těšan. Dle dotazníkového šetření by občané v obci uvítali především hospodu či restauraci, lékaře, počtu a další doplňkové služby.

Obec je odkanalizována, elektrifikována a plynofikována, občané jsou, dle dotazníkového šetření, s inženýrskými sítěmi spokojeni. Stejně tak kladně hodnotí i zajištění obslužnosti veřejnou dopravou.



Jako největší problém obce označovali dotazovaní především nedostatek stavebních parcel, který udávají jako důvod, proč dochází k vystěhovávání mladých obyvatel z obce. Dále poukazují na problémy v sousedských vztazích, chybějící vybavenost ad.

Obec je členem DSO regionu Cezava, Regionu Židlochovicko a MAS Slavkovské bojiště.



## B. NÁVRHOVÁ ČÁST

### B.1 STRATEGICKÁ VIZE

Dlouhodobá vize zachycuje představu o budoucnosti obce, jak se bude obec měnit a rozvíjet. Strategická vize obce je definována zejména na základě výsledků a závěrů předchozích bodů analytické části a také na základě jednání pracovní skupiny. Naplnění vize bude dosaženo realizací tohoto Programu rozvoje obce a následně na něj navazujících dokumentů stejného charakteru.

#### Vize obce Nesvačilka

**Nesvačilka je klidnou obcí, která si uchovává tradiční ráz moravského venkova. Je přívětivá k potřebám svých obyvatel, poskytuje jim dobrou nabídku služeb a spolkového vyžití s dostatkem zeleně a čistého životního prostředí.**

### B.2 PROGRAMOVÉ CÍLE

Programové cíle stanovují, čeho chce obec Nesvačilka dosáhnout realizací svého programu rozvoje. Časově se váží k platnosti dokumentu, tj. pro obec Nesvačilku jsou formulovány na období 5 let (2020–2025). Programové cíle jsou stanoveny na základě definovaných problémů i potřeb občanů obce a mají vyjadřovat žádoucí stav obce, kterého by mělo být dosaženo do konce platnosti tohoto dokumentu. Některé aktivity jsou s ohledem na jejich důležitost zařazeny v tomto PRO, avšak pro nedostatek finančních prostředků na jejich realizaci zůstávají v tzv. Zásobníku projektů, viz Příloha č. 2.

Tab. 10: Programové cíle, opatření, aktivity

CÍL	OPATŘENÍ	AKTIVITA
<b>1. Zvýšit kvalitu zázemí, vzhled a bezpečnost obce Nesvačilka prostřednictvím technické a dopravní infrastruktury</b>	1.1 Zlepšení technické infrastruktury a podmínek pro bydlení	1.1.1 Rekonstrukce dešťové kanalizace v části Louka
		1.1.2 Oprava obecního rozhlasu
		1.1.3 Opravy veřejného osvětlení
		1.1.4 Příprava nových pozemků a jejich zasíťování
		1.1.5 Komplexní aktualizace územního plánu
		1.1.6 Rekonstrukce dešťové kanalizace ve zbytku obce
	1.2 Zlepšení dopravní infrastruktury a bezpečnosti	1.2.1 Výstavba chybějících chodníků



	obce	1.2.2 Opravy a rekonstrukce chodníků
		1.2.3 Rekonstrukce příjezdových komunikací
		1.2.4 Rekonstrukce příjezdové komunikace do průmyslového areálu
		1.2.5 Rekonstrukce místní komunikace v části Louka
		1.2.6 Doplnění dopravně-bezpečnostních prvků
<b>2. Zkvalitnit život obyvatel podporou kulturně-sportovního využití a dostupností informací</b>	2.1 Obecní budovy a prostranství v obci	2.1.1 Dokončení kaple
		2.1.2 Zřízení zázemí pro kulturní akce a pohostinství
		2.1.3 Vyřešení budovy bývalé školy
	2.2 Podpora kulturního a sportovního využití	2.2.1 Podpora místní spolkové činnosti zaměřené na udržování a zachování tradic
		2.2.2 Zachování stávajících kulturních a sportovních aktivit a rozšíření o nové
		2.2.3 Nákup knih do místní knihovny
2.3 Zlepšení informovanosti občanů	2.3.1 Častější aktualizace obecního webu	
<b>3. Zlepšit prostředí a vzhled obce s ohledem na zeleň a neustále zdokonalovat třídění odpadů</b>	3.1 Revitalizace zeleně a prostranství	3.1.1 Výsadba a údržba zeleně
		3.1.2 Odpočinkové zóny a doplnění mobiliáře
		3.1.3 Opravy mobiliáře
		3.1.4 Pořízení techniky pro údržbu obce
	3.2 Třídění odpadů a zlepšení životního prostředí	3.2.1 Pořízení kompostérů
		3.2.2 Doplnění odpadkových košů
3.2.3 Osvěta a informovanost o ŽP		

### B.3 OPATŘENÍ A AKTIVITY

Opatření obce jsou definována jako zásadní úkoly k naplnění stanovených programových cílů a formulují přístup k řešení jednotlivých témat. Odvíjí se od programových cílů a mají střednědobý charakter, předpoklad jejich realizace je v celém návrhovém období tohoto dokumentu nebo ve stanoveném kratším časovém úseku. Jednotlivá opatření jsou pak naplňována prostřednictvím realizace konkrétních rozvojových aktivit.

Důležitost neboli prioritace je stanovena na základě porovnání významové důležitosti. Je třeba si uvědomit, co se musí udělat určitě v nejbližší době a s čím je možno počkat a na základě toho určit pořadí u jednotlivých aktivit ve formě důležitá (1), střední (2), nízká (3).

#### Opatření 1.1 Zlepšení technické infrastruktury a podmínek pro bydlení

Název aktivity	Důležitost	Termíny	Odpovědnost	Náklady	Zdroje financování
Rekonstrukce dešťové kanalizace v části Louka	1	2020-2021	obec	5 mil.	Vlastní + dotace
Komentář:					
Kontrola obecního rozhlasu	1	2020	obec	0	vlastní



Komentář:					
Opravy veřejného osvětlení	1	2020-2025	Obec	250 000	Vlastní + dotace
Komentář:					
Příprava nových pozemků a jejich zasilování	3	Do roku 2025	Obec	10 mil.	Vlastní + dotace
Komentář:					
Komplexní aktualizace územního plánu	2	2023	Obec	300 000	Vlastní + dotace
Komentář:					
Rekonstrukce dešťové kanalizace ve zbytku obce	3	Do roku 2025	Obec	8 mil.	Vlastní + dotace
Komentář:					

## 1.2 Zlepšení dopravní infrastruktury a bezpečnosti obce

<b>Název aktivity</b>	<b>Důležitost</b>	<b>Termíny</b>	<b>Odpovědnost</b>	<b>Náklady</b>	<b>Zdroje financování</b>
Výstavba chybějících chodníků	1	2021	obec	600 000	Vlastní
Komentář:					
Opravy a rekonstrukce chodníků	3	Do roku 2025	Obec	50 000	vlastní
Komentář:					
Rekonstrukce příjezdových komunikací	2	Do roku 2025	SÚS a obec	-	Kraj
Komentář:					
Rekonstrukce příjezdové komunikace do průmyslového areálu	2-3	Do roku 2023	obec	5 mil.	Vlastní + dotace
Komentář: mezi hřištěm a Starexem					
Rekonstrukce místní komunikace v části Louka	1	2021-2022	Obec	5 mil.	Vlastní + dotace
Komentář:					
Doplnění dopravně-bezpečnostních prvků	3	průběžně	obec	300 000	vlastní



Komentář:

## 2.1 Obecní budovy a prostranství v obci

<i>Název aktivity</i>	<i>Důležitost</i>	<i>Termíny</i>	<i>Odpovědnost</i>	<i>Náklady</i>	<i>Zdroje financování</i>
Dokončení kaple	1	Do roku 2021	Farnost Moutnice		Farnost Moutnice
Komentář:					
Zřízení zázemí pro kulturní akce a pohostinství	1	Do roku 2025	Obec		Vlastní + dotace
Komentář:					
Vyřešení budovy bývalé školy	1	Do roku 2025	Obec		Vlastní + dotace
Komentář:					
Vnitřní rekonstrukce OÚ - nové rozvody vody a topení	2	2022	Obec	500 000	Vlastní + dotace
Komentář:					

## 2.2 Podpora kulturního a sportovního vyžití

<i>Název aktivity</i>	<i>Důležitost</i>	<i>Termíny</i>	<i>Odpovědnost</i>	<i>Náklady</i>	<i>Zdroje financování</i>
Podpora místní spolkové činnosti zaměřené na udržování a zachování tradic	1	průběžná	Obec, spolky	250 000	vlastní
Komentář:					
Zachování stávajících kulturních a sportovních aktivit a rozšíření o nové	1	průběžná	Obec, spolky	150 000	Vlastní
Komentář:					
Nákup knih do místní knihovny	2	Průběžně	obec	20 000	vlastní



Komentář:

### 2.3 Zlepšení informovanosti občanů

<b>Název aktivity</b>	<b>Důležitost</b>	<b>Termíny</b>	<b>Odpovědnost</b>	<b>Náklady</b>	<b>Zdroje financování</b>
Častější aktualizace obecního webu	2	průběžně	Obec		vlastní

Komentář:

### 3.1 Revitalizace zeleně a prostranství

<b>Název aktivity</b>	<b>Důležitost</b>	<b>Termíny</b>	<b>Odpovědnost</b>	<b>Náklady</b>	<b>Zdroje financování</b>
Výsadba a údržba zeleně	2	průběžně	Obec	250 000	Vlastní + dotace

Komentář:

Odpočinkové zóny a doplnění mobiliáře	1	průběžně	Obec	100 000	Vlastní + dotace
---------------------------------------	---	----------	------	---------	------------------

Komentář:

Opravy mobiliáře	1	průběžně	obec	100 000	vlastní
------------------	---	----------	------	---------	---------

Komentář:

Pořízení techniky pro údržbu obce	3	průběžně	Obec	500 000	Vlastní + dotace
-----------------------------------	---	----------	------	---------	------------------

Komentář:

### 3.2 Třídění odpadů a zlepšení životního prostředí

<b>Název aktivity</b>	<b>Důležitost</b>	<b>Termíny</b>	<b>Odpovědnost</b>	<b>Náklady</b>	<b>Zdroje financování</b>
Pořízení kompostérů	1	2020	obec	40 000	Vlastní + dotace

Komentář:

Doplnění odpadkových košů	2	průběžně	Obec	10 000	vlastní
---------------------------	---	----------	------	--------	---------

Komentář:

Osvěta a informovanost o ŽP	2	průběžně	Obec, spolky		Vlastní
-----------------------------	---	----------	--------------	--	---------



Komentář:





#### **B.4 PODPORA REALIZACE PROGRAMU**

Pro úspěšnou realizaci PRO Nesvačilka je důležité se do budoucna zaměřit především na efektivní spolupráci jednotlivých aktérů, a to konkrétně obce, spolků, občanů i subjektů vně obce. Na základě tohoto programu bude obec postupně realizovat všechny prakticky a finančně realizovatelné záměry, a to se zohledněním určených priorit k jednotlivým záměrům.

Před realizací budou jednotlivé projekty konkretizovány, ať už z hlediska projekčního, vyžaduje-li to daný záměr, tak z hlediska finančního a časového.

##### ***Zajištění řízení a naplňování Programu rozvoje obce Nesvačilka***

Zajišťování naplňování programu bude mít na starosti zastupitelstvo obce v čele se starostou. Zastupitelstvo obce koordinuje všechny činnosti spojené s administrativní podstatou činností spojenou s naplňováním a aktualizací programu. Zodpovídá za dodržení harmonogramu vyhodnocování a monitoring. Zodpovídá za zpřístupnění dokumentů a vypořádání připomínek a podnětů, které se v průběhu platnosti programu vyskytnou. Zodpovídá za přípravu aktualizací, souhrnů, zpráv a dalších podkladů v návaznosti na využití programu. Podílí se na zajištění dodržování harmonogramu a přípravě podkladů pro vyhodnocování. Zajišťuje sběr podkladů pro monitoring programu.

##### ***Zpřístupnění dokumentu***

Dokument bude zveřejněn na internetových stránkách obce a zároveň bude k nahlédnutí, případně i k zapůjčení v listinné podobě na obecním úřadě.

##### ***Monitoring a hodnocení plnění programu***

Plnění strategie bude kontrolováno průběžně, bude vyhodnoceno, do jaké míry byly naplánované záměry skutečně realizovány či z jakých důvodů případně realizovány být nemohly. Současně budou případně přehodnoceny jednotlivé záměry z hlediska možnosti a potřeby jejich realizace a bude také zkontrolováno nastavení priorit záměrů.

Přehodnocení mohou předcházet doplňující dotazníková šetření, které zaktualizují názor veřejnosti na jednotlivé aspekty života v obci a vyhodnotí dosavadní plnění strategie a budou sloužit jako zpětná vazba pro vyhodnocení, zda se řešené aspekty života v obci zlepšily či nikoli.



## SEZNAM TABULEK

Tab. 1: Vývoj pohybu obyvatelstva a jeho počet v letech 2007-2018.....	7
Tab. 2: Věkové poměry v obci v roce 2018.....	9
Tab. 3: Obyvatelstvo ve věku 15 a více dle nejvyššího ukončeného vzdělání .....	10
Tab. 4: Hospodářská činnost za rok 2018 .....	12
Tab. 5: Nabídka služeb v obci Nesvačilka v roce 2019.....	14
Tab. 6: Podíl nezaměstnaných osob v obci v letech 2014-2018 .....	16
Tab. 7: Druhy pozemků .....	25
Tab. 8: Nenárokové dotace obce 2014-2018.....	30
Tab. 9: Silné, slabé stránky, příležitosti a hrozby v obci Nesvačilka.....	32
Tab. 10: Programové cíle, opatření, aktivity.....	35

## SEZNAM OBRÁZKŮ

Obr. 1: Umístění obce na mapě.....	5
Obr. 2: Znak a vlajka Nesvačilky .....	6
Obr. 3: Vývoj počtu obyvatelstva v letech 1990-2018 .....	8
Obr. 4: Vývoj přirozeného, migračního a celkového přírůstku v letech 2007-2018.....	9
Obr. 5: Obyvatelstvo podle věkových kategorií v letech 2007-2018.....	10
Obr. 6: Chybějící služby v obci .....	14
Obr. 7: Intenzita silničního provozu v obci Nesvačilka .....	19
Obr. 8: Spokojenost dotazovaných se ZŠ a MŠ Těšany .....	21
Obr. 9: Evropsky významná lokalita Zřídla u Nesvačilky.....	27
Obr. 10: Saldo příjmů a výdajů obce v letech 2014-2018.....	28



## C. PŘÍLOHY

### Příloha č. 1

Rozdělení obcí území MAS Slavkovské bojiště podle velikosti:

	Velikostní kategorie
Malé obce	do 799
Středně velké obce	800-1499
Velké obce	1500 a více

### Obce MAS Slavkovské bojiště

Obec	Počet obyvatel k 31.12.2018	Index stáří	Obec	Počet obyvatel k 31.12.2018	Index stáří
Blažovice	1220	70,7	Nížkovice	696	136,4
Bošovice	1229	85,8	Otmarov	361	58,8
Bučovice	6496	126,7	Otnice	1586	101,4
Heršpice	853	69	Podolí	1442	92
Hodějvice	1036	105,5	Ponětovice	421	91,6
Holubice	1298	60,6	Pozořice	2288	91,3
Hostěrádky-Rešov	851	113,8	Prace	960	96,8
Hrušky	771	119,5	Rašovice	690	93,3
Jiříkovice	911	84,3	Sivice	1098	79,4
Kobeřice u Brna	722	83,5	Slavkov u Brna	6694	98,2
Kobylnice	1134	75,4	Sokolnice	2349	86,9
Kojátky	303	120	Šaratice	1046	90,1
Kovalovice	644	108	Telnice	1614	91,3
Křenovice	1936	94,7	Těšany	1249	90,3
Křižanovice	808	102,9	Tvarožná	1322	105,5
Lovčičky	705	83,1	Újezd u Brna	3368	122,9
Měnín	1870	82,4	Vážany nad Litavou	725	91,5
Milešovice	682	107	Velatice	749	74,5
Mokrá-Horákov	2770	110,5	Velešovice	1265	92,2



Mouřínov	460	109,7	Viničné Šumice	1351	81,5
Moutnice	1185	109,9	Zbýšov	680	49
Němčany	785	112,1	Žatčany	898	87,6
Nesvačilka	323	87,3			

Zdroj: Veřejná databáze, ČSÚ, 2016, dostupné z [www.czso.cz](http://www.czso.cz); vlastní výpočty

## Příloha č. 2

### Zásobník projektů

Název aktivity	Důležitost	Termíny	Odpovědnost	Náklady	Zdroje financování
<b>Dětské hřiště pro starší děti</b>					
Komentář:					
<b>Řešení situace nedostatečné kapacity ČOV</b>					
Komentář:					
<b>Rozšíření informačních zdrojů</b>					
Komentář:					
<b>Rozšíření otevírací doby sběrného dvora</b>					
Komentář:					

## Příloha č. 3

### Dotazníkové šetření